











**LEGENDA**

-  ZONA B4 - ZONA RESIDENZIALE CONSOLIDATA DI COMPLETAMENTO CONTRADE RURALI
-  ZONA D1.1 - IMPIANTI PRODUTTIVI ESISTENTI E DI COMPLETAMENTO
-  ZONA D1.2 - IMPIANTI PRODUTTIVI ESISTENTI
-  ZONA D2 - IMPIANTI DISTRIBUZIONE CARBURANTI
-  ZONA D3.1 - STRUTTURE RICETTIVE ESISTENTI CONSOLIDATE
-  ZONA D3.2 - STRUTTURE RICETTIVE ESISTENTI DA COMPLETARE
-  ZONA Ga - AREE DI ISTRUZIONE
-  ZONA Gc - SPAZI PUBBLICI ATTEZZATI A PARCO, PER IL GIOCO E LO SPORT
-  ZONA Gd - PARCHEGGIO PUBBLICO
-  STRADA PUBBLICA DA PROGETTARE





Il Sindaco  
Avv. Gabriele ELIANO

Il Vice Sindaco  
Assessore alla Programmazione  
Reg. Giuliano AURICCHIO

Delegato Urbanistica  
Ing. Vito BRESCIA

Il Responsabile Area Urbanistica  
Arch. Franco Graziano

Autorità Competente  
in Materia Ambientale  
Ing. Tommaso M. GULLIANI

**CITTA' DI  
ROCCADASPIDE**

**PIANO  
URBANISTICO  
COMUNALE**

**DISPOSIZIONI  
PROGRAMMATICHE**

**PRELIMINARE  
VARIANTE NORME DI  
ATTUAZIONE 4/2024**

**Serie 5 RIQUALIFICAZIONE E VALORIZZAZIONE**

**NUOVA PROGRAMMAZIONE**

**ZONIZZAZIONE  
CONTRADA SERRA**

Variante tavola N°11	CONFERMATIVA TAVOLA 115 Tav. 5.5 DEL PUC	Il Tecnico Incaricato Ing. Renato Carrozza
Scala 1:2.000 Collaboratore Ing. Nicola Palese		